



# CITTA' DI GIAVENO

*Città Metropolitana di Torino*

## VERBALE DI DELIBERAZIONE DELLA GIUNTA COMUNALE

<b>N. GC / 100 / 2021</b>	<b>del 15/10/2021</b>
OGGETTO: L. 21-11-2000 N. 353: LEGGE-QUADRO IN MATERIA DI INCENDI BOSCHIVI. APPROVAZIONE DEGLI ELENCHI DEFINITIVI E DELLA PERIMETRAZIONE DEI TERRENI PERCORSI DAL FUOCO NELL'ANNO 2020.	
<b>immediatamente eseguibile</b>	

L'anno **duemilaventuno** il giorno **quindici** del mese di **ottobre** alle ore **11:00** nella sala delle adunanze del Comune di Giaveno, convocata con appositi avvisi, la Giunta Comunale si è riunita con la presenza dei Signori:

Cognome e Nome	Carica	Presente
GIACONE CARLO	Sindaco	Si
CATALDO ANNA	Assessore	Si
BARONE MARILENA	Assessore	No
FAVARON EDOARDO	Assessore	Si
ZURZOLO IMMACOLATA CONCETTA	Assessore	Si
OLOCCO STEFANO	Vice Sindaco	No
	Totale Presenti	4
	Totale Assenti:	2

Assume la presidenza il Sindaco Sig. **GIACONE CARLO**.

Partecipa alla seduta il SEGRETARIO GENERALE Dott.ssa **DI RAIMONDO GIUSEPPA**.

Il Sindaco, constatato che gli intervenuti sono in numero legale dichiara aperta la riunione ed invita i convocati a deliberare sull'argomento sopraindicato.

LA GIUNTA COMUNALE

Vista l'allegata proposta di deliberazione n. 103

Considerata la stessa meritevole di approvazione, per le motivazioni ivi indicate che qui si richiamano integralmente

Visti gli artt. 48 e 49 del d.lgs. 267/00;

Acquisiti i pareri espressi dai responsabili dei servizi ex art. 49 del dlgs 267/00, allegati alla presente:

- parere tecnico: ufficio SERVIZIO URBANISTICA E GESTIONE DEL TERRITORIO -  
FAVOREVOLE

**Con votazione espressa in forma palese ed unanime,**

**DELIBERA**

Di approvare l'allegata proposta di deliberazione avente ad oggetto:

L. 21-11-2000 N. 353: LEGGE-QUADRO IN MATERIA DI INCENDI BOSCHIVI. APPROVAZIONE DEGLI ELENCHI DEFINITIVI E DELLA PERIMETRAZIONE DEI TERRENI PERCORSI DAL FUOCO NELL'ANNO 2020.

\*\*\*\*\*

Successivamente, la Giunta Comunale, con espressa e separata votazione unanime, **dichiara** la presente deliberazione immediatamente eseguibile ex art. 134, comma 4, del D.Lgs. 267/00.

Approvato e sottoscritto:

**IL SINDACO**  
**FIRMATO DIGITALMENTE**  
GIACONE CARLO

**IL SEGRETARIO GENERALE**  
**FIRMATO DIGITALMENTE**  
DI RAIMONDO GIUSEPPA

## PROPOSTA DI DELIBERAZIONE

Su proposta del Sindaco Carlo Giaccone.

Premesso.

- La legge n. 353 del 2/11/2000 “legge quadro in materia di incendi boschivi” riconduce al comma 2 dell’art. 10, l’obbligo per i comuni di effettuare un censimento tramite apposito catasto dei soprassuoli percorsi dagli incendi, avvalendosi anche dei rilievi effettuati dal Corpo Forestale dello Stato, al fine principale di applicare i vincoli imposti dal 1° comma del predetto articolo.

- Tale dispositivo legislativo prevede l’aggiornamento annuale del catasto dei soprassuoli percorsi dal fuoco da effettuarsi con specifiche deliberazioni di aggiornamento il “CATASTO DEI SOPRASSUOLI PERCORSI DAL FUOCO”;

- A tal riguardo l’Area Tecnica – Servizio Urbanistica, Edilizia privata e Patrimonio del Comune di Giaveno ha provveduto a censire i soprassuoli percorsi dal fuoco nel corso del 2020 avvalendosi dei rilievi effettuati dal Corpo Forestale dello Stato pervenuti in data 07.01.2021 con prot. n°253 (1 rilievo) , in data 21.05.2020 con prot. n°11488 (1 rilievo); prot. n°11489 (1 rilievo), prot. n°11491 (1 rilievo) e riuniti nella seguente documentazione:

- Elenco dei terreni percorsi dal fuoco nell’anno 2020;
- Planimetrie catastali contenenti la perimetrazione dei terreni percorsi dal fuoco nell’anno 2020;

Preso atto dell’elenco dei predetti soprassuoli e relative perimetrazioni esposti all’Albo Pretorio del Comune di Giaveno per trenta giorni consecutivi, precisamente dal 19.07.2021 al 18/08/2021 (avviso di pubblicazione n°832/2021 allegato alla presente ALL.1) e che nei suddetti termini di pubblicazione non sono pervenute osservazioni in merito.

Richiamati gli obblighi derivanti dai disposti normativi soprarichiamati;

Dato atto che, ai sensi dell’art.10 c.1 della predetta legge quadro, *“le zone boscate ed i pascoli i cui soprassuoli siano stati percorsi dal fuoco non possono avere una destinazione diversa da quella preesistente all’incendio per almeno quindici anni. È comunque consentita la costruzione di opere pubbliche necessarie alla salvaguardia della pubblica incolumità e dell’ambiente. In tutti gli atti di compravendita di aree e immobili situati nelle predette zone, stipulati entro quindici anni dagli eventi previsti dal presente comma, deve essere espressamente richiamato il vincolo di cui al primo periodo, pena la nullità dell’atto. Nei comuni sprovvisti di piano regolatore è vietata per dieci anni ogni edificazione su area boscata percorsa dal fuoco. È inoltre vietata per dieci anni, sui predetti soprassuoli, la realizzazione di edifici nonché di strutture e infrastrutture finalizzate ad insediamenti civili ed attività produttive, fatti salvi i casi in cui detta realizzazione sia stata prevista in data precedente l’incendio dagli strumenti urbanistici vigenti a tale data. Sono vietate per cinque anni, sui predetti soprassuoli, le attività di rimboschimento e di ingegneria ambientale sostenute con risorse finanziarie pubbliche, salvo specifica autorizzazione concessa dal Ministro dell’ambiente, per le aree naturali protette statali, o dalla regione competente, negli altri casi, per documentate situazioni di dissesto idrogeologico e nelle situazioni in cui sia urgente un intervento per la tutela di particolari valori ambientali e paesaggistici. Sono altresì vietati per dieci anni, limitatamente ai soprassuoli delle zone boscate percorsi dal fuoco, il pascolo e la caccia [\(9/a\)](#).”*

Rilevato che occorre approvare l'aggiornamento del catasto dei soprassuoli percorsi da incendio nell'anno 2020;

Vista la legge L. 21-11-2000 n. 353, Legge-quadro in materia di incendi boschivi, pubblicata nella Gazzetta Ufficiale 30 novembre 2000, n. 280;

Visto il T.U. EE.LL.;

Ritenuto necessario approvare l'aggiornamento del "CATASTO DEI SOPRASSUOLI PERCORSI DAL FUOCO" come descritto in premessa;

### **Si propone**

#### **alla Giunta Comunale**

- 1) **DI APPROVARE** le considerazioni espresse in premessa narrativa qui recepite e riconfermate e che vengono a costituire le motivazioni della presente.
- 2) **DI APPROVARE** i documenti seguenti, allegati alla presente quale parte integrante e sostanziale:  
Elenco dei terreni percorsi dal fuoco nell'anno 2020 (All.2);  
Planimetrie catastali contenenti la perimetrazione dei terreni percorsi dal fuoco nell'anno 2020 (All.3);
- 3) **DI DARE ATTO** che la suddetta documentazione sarà trasmessa al Corpo Forestale dello Stato Coordinamento Provinciale di Torino ed alla Stazione di Giaveno, alla Regione Piemonte Settore Protezione Civile e Sistema Antincendi Boschivi ed alla Prefettura di Torino Ufficio Protezione Civile;
- 4) **DI DARE ATTO**, altresì, che sui terreni individuati nel "CATASTO DEI SOPRASSUOLI PERCORSI DAL FUOCO" graveranno i divieti e le prescrizioni di cui alla legge 353/2000, come in premessa descritti, nonché della legislazione vigente in materia;
- 5) **DI INCARICARE** gli uffici comunali, ciascuno per le proprie competenze, dell'esecuzione delle incombenze attuative della presente deliberazione;
- 6) **DI INDIVIDUARE** Responsabile del procedimento l'arch. Paolo Caligaris, Responsabile dell'Area Tecnica, autorizzando il medesimo alla sottoscrizione dei verbali di consegna delle strade e/o dei tronchi di strade, fra gli enti proprietari, facoltizzando il medesimo alla correzione di eventuali errori materiali.

### **Si propone, altresì, che**

#### **la Giunta Comunale**

dichiari il presente atto immediatamente eseguibile, ai sensi dell'art. 134, 4° comma del D. Lgs. N. 267 del 18.08.2000.



# CITTA' DI GIAVENO

*Città Metropolitana di Torino*

## PROPOSTA GIUNTA COMUNALE

(NUM 103 DEL 11/10/2021)

**Oggetto:**

**L. 21-11-2000 N. 353: LEGGE-QUADRO IN MATERIA DI INCENDI BOSCHIVI. APPROVAZIONE DEGLI ELENCHI DEFINITIVI E DELLA PERIMETRAZIONE DEI TERRENI PERCORSI DAL FUOCO NELL'ANNO 2020.**

**PARERE DI REGOLARITA'  
TECNICA**

**Visto l'art. 49 e 147 bis D.LGS. 267/2000  
Vista la proposta di deliberazione allegata,**

Al fine del controllo preventivo in merito alla regolarità tecnica e alla regolarità e correttezza dell'azione amministrativa

Si esprime il seguente parere: **FAVOREVOLE**

GIAVENO, li 11/10/2021

IL RESPONSABILE DEL SERVIZIO

CALIGARIS PAOLO  
firmato digitalmente

**Comune di Giaveno****Registro Ufficiale delle Pubblicazioni**

<b>Pubbl.</b>	<b>Richiesta</b>	<b>Tipo di atto</b>	<b>Descrizione</b>	<b>N°Atto</b>	<b>gg Pubbl.</b>	<b>Data Pubbl.</b>	<b>Firma</b>
832	19/07/2021	AVVISO PUBBLICO	AVVISO PUBBLICO DI PUBBLICAZIONE DELL'ELENCO DEI TERRITORI PERCORSI DAL FUOCO NELL'ANNO 2020 - LEGGE 353/2000.	16425 - 2021	30	19/07/2021 18/08/2021	
		AREA URBANISTICA		GIAVENO			10094

# CITTA' DI GIAVENO

Città metropolitana di Torino

AREA TECNICA – Servizio Urbanistica, Edilizia privata e Patrimonio

Legge 21.11.2000 n°353: Legge quadro in materia di incendi boschivi (\*)

Art.10 CATASTO DEI TERRITORI PERCORSI DAL FUOCO

Anno 2020

Numero d'ordine	Data incendio	Località	Foglio di mappa N°	Particelle N°	Superficie interessata dal fuoco (totale o parziale)	Superficie complessiva interessata dal fuoco (mq)	Destinazione urbanistica		Vincoli
							PRGC vigente e adottato		
1	12.02.2020	Vernetta	63	213	parziale	204	Areie boscate (AB)	Vincolo idrogeologico L.R. n°45/89 D.Lgs. n°42/04 Piano Paesaggistico Regionale (P.P.R.) approvato con D.C.R. n°233-35836 del 03.10.2017	
				228	parziale	2358	Areie boscate (AB)	Vincolo idrogeologico L.R. n°45/89 D.Lgs. n°42/04 Piano Paesaggistico Regionale (P.P.R.) approvato con D.C.R. n°233-35836 del 03.10.2017	
				229	parziale	4834	Areie boscate (AB)	Vincolo idrogeologico L.R. n°45/89 D.Lgs. n°42/04 Piano Paesaggistico Regionale (P.P.R.) approvato con D.C.R. n°233-35836 del 03.10.2017	
				230	parziale	1404	Areie boscate (AB)	Vincolo idrogeologico L.R. n°45/89 D.Lgs. n°42/04 Piano Paesaggistico Regionale (P.P.R.) approvato con D.C.R. n°233-35836 del 03.10.2017	



**CITTA' DI GIAVENO**  
*Città metropolitana di Torino*

AREA TECNICA – Servizio Urbanistica, Edilizia privata e Patrimonio

				238	parziale	19	Area boscate (AB)	Vincolo idrogeologico L.R. n°45/89 D.Lgs. n°42/04 Piano Paesaggistico Regionale (P.P.R.) approvato con D.C.R. n°233-35836 del 03.10.2017
				240	parziale	799	Area boscate (AB)	Vincolo idrogeologico L.R. n°45/89 D.Lgs. n°42/04 Piano Paesaggistico Regionale (P.P.R.) approvato con D.C.R. n°233-35836 del 03.10.2017
				241	parziale	387	Area boscate (AB)	Vincolo idrogeologico L.R. n°45/89 D.Lgs. n°42/04 Piano Paesaggistico Regionale (P.P.R.) approvato con D.C.R. n°233-35836 del 03.10.2017
				242	parziale	798	Area boscate (AB)	Vincolo idrogeologico L.R. n°45/89 D.Lgs. n°42/04 Piano Paesaggistico Regionale (P.P.R.) approvato con D.C.R. n°233-35836 del 03.10.2017
				353	parziale	161	Area boscate (AB)	Vincolo idrogeologico L.R. n°45/89 D.Lgs. n°42/04 Piano Paesaggistico Regionale (P.P.R.) approvato con D.C.R. n°233-35836 del 03.10.2017
				388	parziale	1365	Area boscate (AB)	Vincolo idrogeologico L.R. n°45/89 D.Lgs. n°42/04 Piano Paesaggistico Regionale (P.P.R.) approvato con D.C.R. n°233-35836 del 03.10.2017
2	13.02.2020	Rocette	12	654	parziale	55	Area boscate (AB)	Vincolo idrogeologico L.R. n°45/89 D.Lgs. n°42/04 Piano Paesaggistico Regionale (P.P.R.) approvato con D.C.R. n°233-35836 del 03.10.2017
				655	parziale	16	Area boscate (AB)	Vincolo idrogeologico L.R. n°45/89 D.Lgs. n°42/04 Piano Paesaggistico Regionale (P.P.R.) approvato con D.C.R. n°233-35836 del 03.10.2017





# CITTA' DI GIAVENO

*Città metropolitana di Torino*

AREA TECNICA – Servizio Urbanistica, Edilizia privata e Patrimonio

									n°233-35836 del 03.10.2017 Vincolo idrogeologico L.R. n°45/89 D.Lgs. n°42/04 Piano Paesaggistico Regionale (P.P.R.) approvato con D.C.R. n°233-35836 del 03.10.2017
			656	parziale	286			Area boscate (AB)	
			657	parziale	589			Area boscate (AB)	Vincolo idrogeologico L.R. n°45/89 D.Lgs. n°42/04 Piano Paesaggistico Regionale (P.P.R.) approvato con D.C.R. n°233-35836 del 03.10.2017
			658	parziale	428			Area boscate (AB)	Vincolo idrogeologico L.R. n°45/89 D.Lgs. n°42/04 Piano Paesaggistico Regionale (P.P.R.) approvato con D.C.R. n°233-35836 del 03.10.2017
			661	parziale	115			Area boscate (AB)	Vincolo idrogeologico L.R. n°45/89 D.Lgs. n°42/04 Piano Paesaggistico Regionale (P.P.R.) approvato con D.C.R. n°233-35836 del 03.10.2017
			958	parziale	71			Area boscate (AB)	Vincolo idrogeologico L.R. n°45/89 D.Lgs. n°42/04 Piano Paesaggistico Regionale (P.P.R.) approvato con D.C.R. n°233-35836 del 03.10.2017
		14	395	parziale	223			Area boscate (AB)	Vincolo idrogeologico L.R. n°45/89 D.Lgs. n°42/04 Piano Paesaggistico Regionale (P.P.R.) approvato con D.C.R. n°233-35836 del 03.10.2017
			482	parziale	114			Area boscate (AB)	Vincolo idrogeologico L.R. n°45/89 D.Lgs. n°42/04 Piano Paesaggistico Regionale (P.P.R.) approvato con D.C.R. n°233-35836 del 03.10.2017

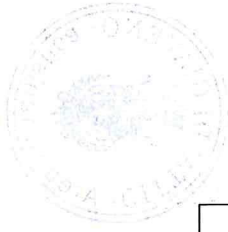


# CITTA' DI GIAVENO

Città metropolitana di Torino

AREA TECNICA – Servizio Urbanistica, Edilizia privata e Patrimonio

										D.Lgs. n°42/04 Piano Paesaggistico Regionale (P.P.R.) approvato con D.C.R. n°233-35836 del 03.10.2017
				490	parziale	212			Aree boscate (AB)	Vincolo idrogeologico L.R. n°45/89 D.Lgs. n°42/04 Piano Paesaggistico Regionale (P.P.R.) approvato con D.C.R. n°233-35836 del 03.10.2017
				494	parziale	71			Aree boscate (AB)	Vincolo idrogeologico L.R. n°45/89 D.Lgs. n°42/04 Piano Paesaggistico Regionale (P.P.R.) approvato con D.C.R. n°233-35836 del 03.10.2017
				495	parziale	29			Aree boscate (AB)	Vincolo idrogeologico L.R. n°45/89 D.Lgs. n°42/04 Piano Paesaggistico Regionale (P.P.R.) approvato con D.C.R. n°233-35836 del 03.10.2017
3	19.02.2020	Verna Balangero	13	488	parziale	19			Aree boscate di riqualificazione ambientale (ABr)	D.Lgs. n°42/04 Piano Paesaggistico Regionale (P.P.R.) approvato con D.C.R. n°233-35836 del 03.10.2017
				489	parziale	176			Aree boscate di riqualificazione ambientale (ABr)	D.Lgs. n°42/04 Piano Paesaggistico Regionale (P.P.R.) approvato con D.C.R. n°233-35836 del 03.10.2017
				490	parziale	385			Aree boscate di riqualificazione ambientale (ABr)	D.Lgs. n°42/04 Piano Paesaggistico Regionale (P.P.R.) approvato con D.C.R. n°233-35836 del 03.10.2017




# CITTA' DI GIAVENO

Città metropolitana di Torino

AREA TECNICA – Servizio Urbanistica, Edilizia privata e Patrimonio

				491	parziale		305	Aree boscate di riqualificazione ambientale (ABr)	D.Lgs. n°42/04 Piano Paesaggistico Regionale (P.P.R.) approvato con D.C.R. n°233-35836 del 03.10.2017
				492	parziale		237	Aree boscate di riqualificazione ambientale (ABr)	D.Lgs. n°42/04 Piano Paesaggistico Regionale (P.P.R.) approvato con D.C.R. n°233-35836 del 03.10.2017
				493	parziale		280	Aree boscate di riqualificazione ambientale (ABr)	D.Lgs. n°42/04 Piano Paesaggistico Regionale (P.P.R.) approvato con D.C.R. n°233-35836 del 03.10.2017
				494	parziale		577	Aree boscate di riqualificazione ambientale (ABr)	D.Lgs. n°42/04 Piano Paesaggistico Regionale (P.P.R.) approvato con D.C.R. n°233-35836 del 03.10.2017
				495	parziale		330	Aree boscate di riqualificazione ambientale (ABr)	D.Lgs. n°42/04 Piano Paesaggistico Regionale (P.P.R.) approvato con D.C.R. n°233-35836 del 03.10.2017
				549	parziale		17	Aree boscate di riqualificazione ambientale (ABr)	D.Lgs. n°42/04 Piano Paesaggistico Regionale (P.P.R.) approvato con D.C.R. n°233-35836 del 03.10.2017
				637	parziale		347	Aree boscate di riqualificazione ambientale (ABr)	D.Lgs. n°42/04 Piano Paesaggistico Regionale (P.P.R.) approvato con D.C.R. n°233-35836 del 03.10.2017
4	22.11.2020	Selvaggio Rio	59	9	parziale		16	Aree boscate (AB)	D.Lgs. n°42/04 Piano Paesaggistico Regionale (P.P.R.) approvato con D.C.R. n°233-35836 del 03.10.2017



# CITTA' DI GIAVENO

Città metropolitana di Torino

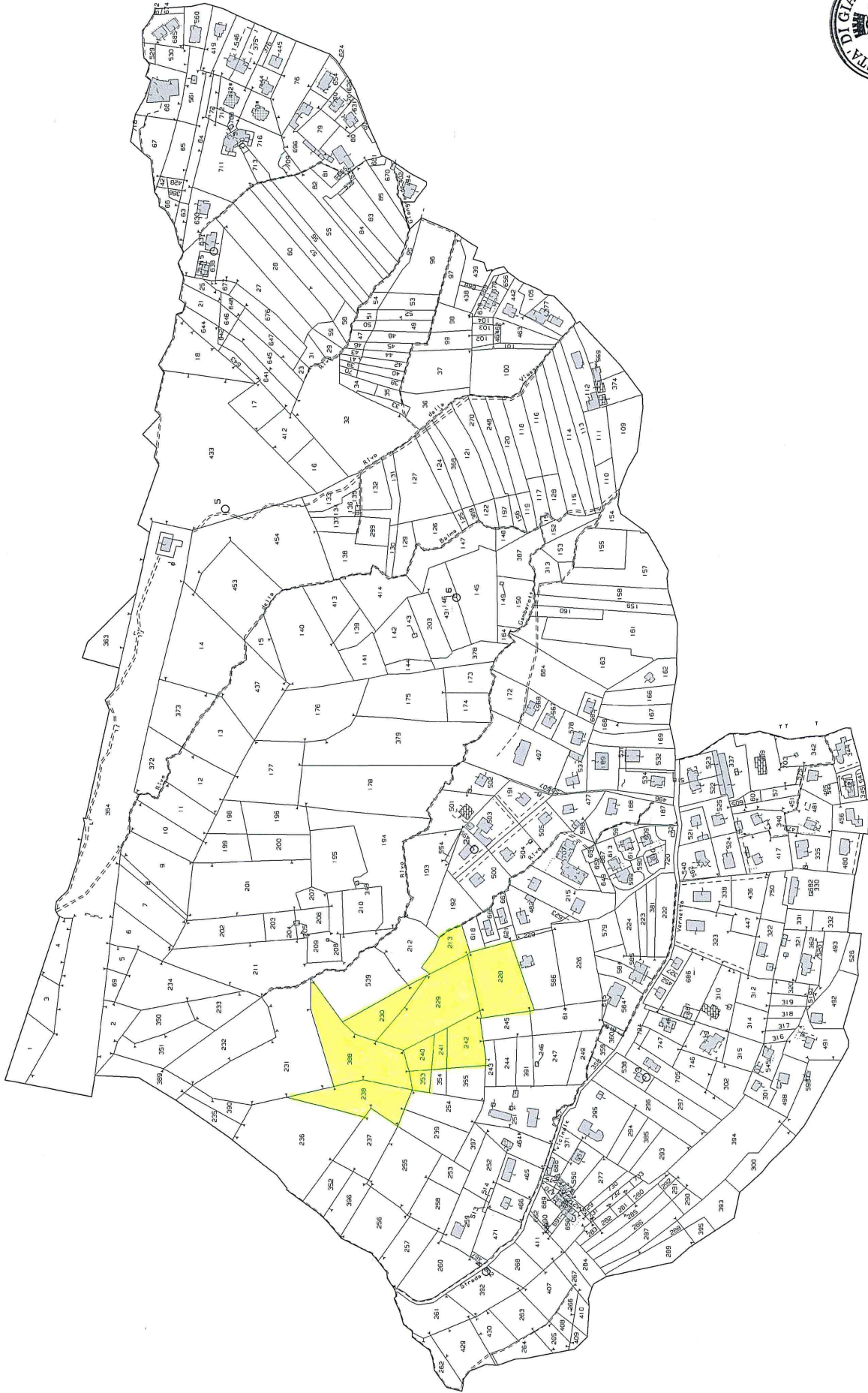
AREA TECNICA – Servizio Urbanistica, Edilizia privata e Patrimonio

									n°233-35836 del 03.10.2017
								Aree boscate (AB)	D.Lgs. n°42/04 Piano Paesaggistico Regionale (P.P.R.) approvato con D.C.R. n°233-35836 del 03.10.2017
				11	parziale		41	Aree boscate (AB)	D.Lgs. n°42/04 Piano Paesaggistico Regionale (P.P.R.) approvato con D.C.R. n°233-35836 del 03.10.2017
				382	parziale		72	Aree boscate (AB)	D.Lgs. n°42/04 Piano Paesaggistico Regionale (P.P.R.) approvato con D.C.R. n°233-35836 del 03.10.2017
				383	parziale		479	Aree boscate (AB)	D.Lgs. n°42/04 Piano Paesaggistico Regionale (P.P.R.) approvato con D.C.R. n°233-35836 del 03.10.2017
				517	parziale		42	Area edificabile di completamento (ac) – area ac 6.7.1	D.Lgs. n°42/04 Piano Paesaggistico Regionale (P.P.R.) approvato con D.C.R. n°233-35836 del 03.10.2017

(\*) L. 21-11-2000 n. 353: Legge-quadro in materia di incendi boschivi. (Pubblicata nella G.U. 30 novembre 2000, n. 280)

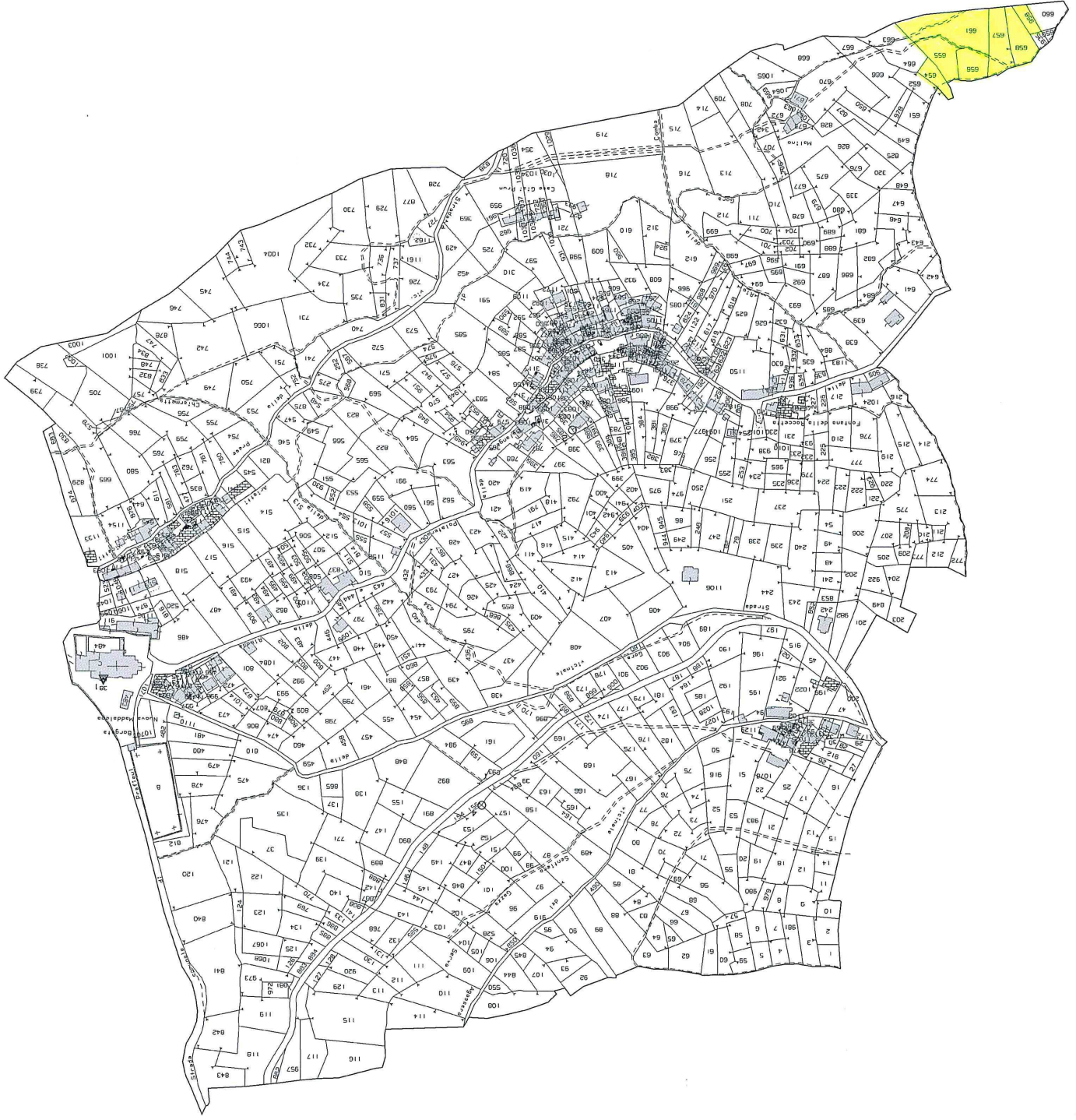


**Il Responsabile dell'Area**  
Arch. Paolo Caligaris

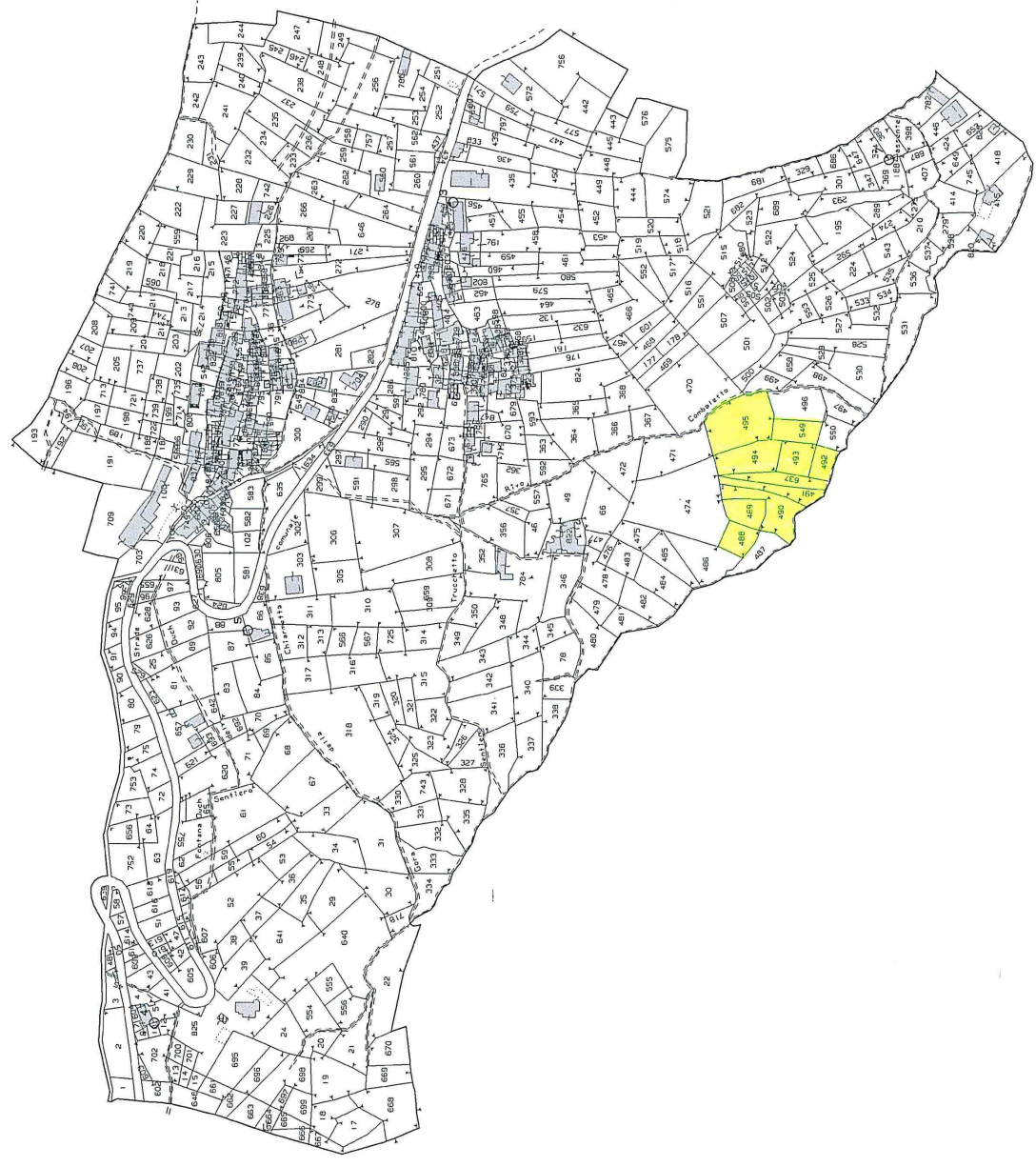




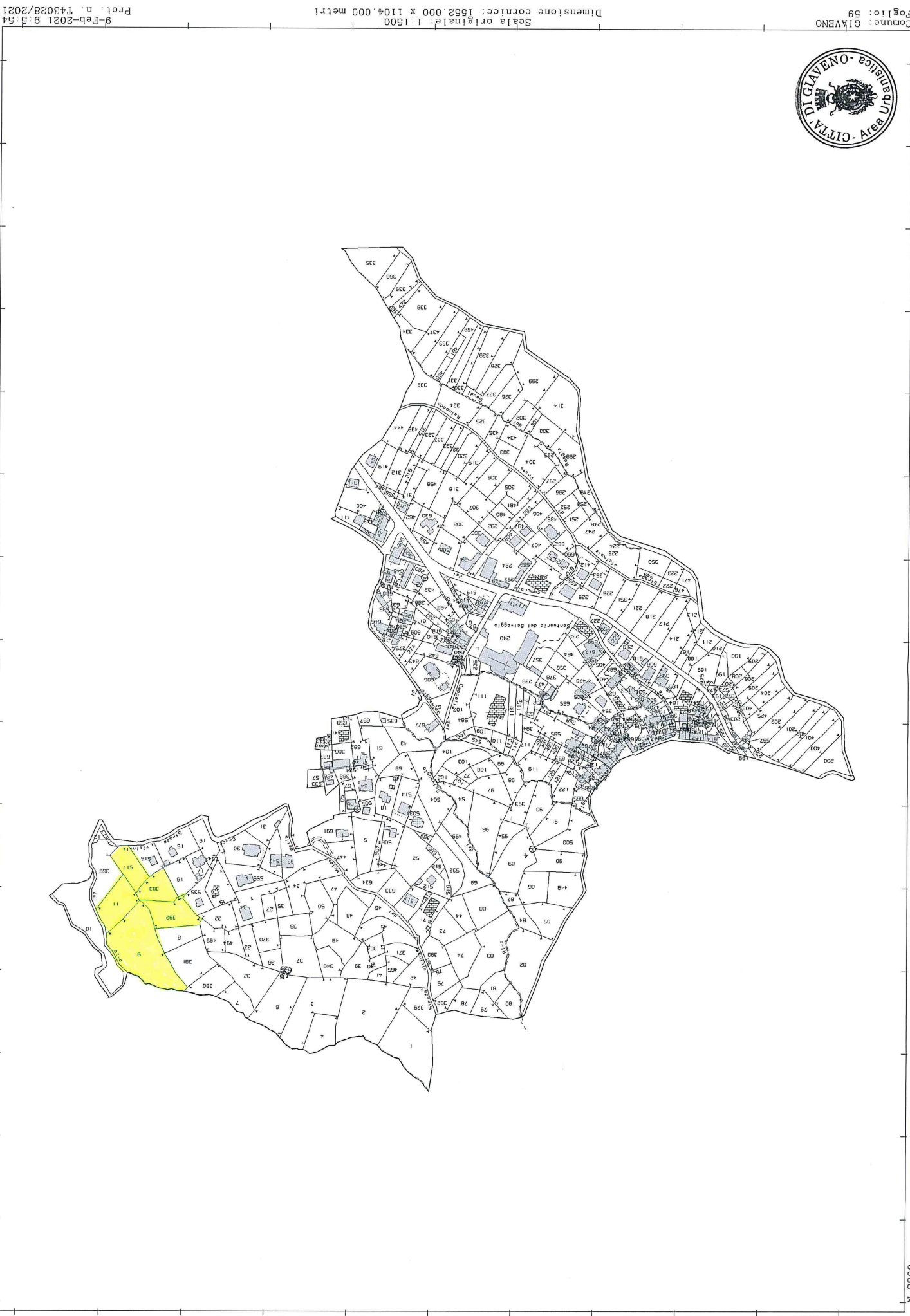
Ufficio Provinciale di Torino - Territorio Servizi Catastali - Direttore DR CHIOZZA STEFANO GIUSEPPE  
Vis. tel. esente per fini istituzionali













# CITTA' DI GIAVENO

*Città Metropolitana di Torino*

---

**CERTIFICATO DI PUBBLICAZIONE**

**REG. N. 1191**

Visti gli atti d'ufficio,

**ATTESTA**

che la presente deliberazione **Giunta Comunale / 100 / del 15/10/2021** viene pubblicata all'Albo Pretorio informatico del comune, raggiungibile dal sito internet [www.comune.giaveno.to.it](http://www.comune.giaveno.to.it), dal **20/10/2021** al **04/11/2021** consecutivi come prescritto dall'art. 124, comma 1, del D.Lgs. n. 267/2000

Giaveno , li 20/10/2021

**IL RESPONSABILE DEL PROCEDIMENTO**

Dematteis Rosella  
firmato digitalmente

---